





TUMAČ PLANSKOG ZNAKOVLJA


[OB-1-1] Obuhvat prostornog plana

 [OB-1-1-5001] Obuhvat prostornog plana


[IS-1-1] Cestovni promet


[oznaka]

 [IS-1-1-5021] ([oznaka])
Glavna prometnica

 [IS-1-1-5201] Biciklistička
prometnica

[oznaka]

 [IS-1-1-5023] ([oznaka])
Ostala prometnica

 [IS-1-1-5202] Staza

[IS-1-2] Željeznički promet

[IS-1-3] Pomorski promet

[IS-1-4] Promet unutarnjim vodama

[IS-1-5] Zračni promet

Naziv prostornog plana:

Urbanistički plan uređenja naselja Gornja Vrba

Naziv kartografskog prikaza prostornog plana:

2.1. Prometni sustav

Mjerilo prikaza:

1:5000

Vrsta postupka:

Postupak izrade i donošenja izmjene i dopune prostornog plana

Faza izrade plana:

Prijedlog prostornog plana za javnu raspravu

Oznaka revizije plana:

Odluka o izradi prostornog plana:

Odluka o izradi izmjene i dopune Urbanističkog plana uređenja naselja Gornja Vrba (Službene novine Općine Gornja Vrba broj 3/25, 6/2025)

Javna rasprava:

Javna rasprava provodi se od 10.06.2026. do zaključno s danom 17.06.2026.

Javni uvid:

od 10.06.2026. godine do 17.06.2026. godine, na lokaciji: Općina Gornja Vrba, Braće Radić 1, Gornja Vrba, 11.00 do 15.00 h

Javno izlaganje:

dana 12.06.2026. godine, na lokaciji: Općina Gornja Vrba, Braće Radić 1, Gornja Vrba, 10.00 h

Nositelj izrade prostornog plana:

Brodsko-posavska županija, Općina Gornja Vrba
Jedinstveni upravni odjel

Odgovorna osoba nositelja izrade:

PROČELNIK
Danijel Odobašić dipl.iur.

Tijelo koje donosi prostorni plan:

Brodsko-posavska županija, Općina Gornja Vrba
Općinsko vijeće

Predsjednik tijela koje donosi prostorni plan:

PREDSJEDNIK OPĆINSKOG VIJEĆA
Ivica Ereš

Stručni izrađivač prostornog plana:

ZAVOD ZA PROSTORNO PLANIRANJE d.d.
Osijek, Vijenac Paje Kolarića 5a
OIB: 78499807369

Odgovorna osoba stručnog izrađivača:

DIREKTOR I ODGOVORNI VODITELJ IZRADE
PLANOVA
Vanesa Budač dipl.ing.arh.

Odgovorni voditelj izrade:

Vanesa Budač dipl.ing.arh.

Stručni tim:

Vanesa Budač, dipl.ing.arh.
Sanda Milas, dipl.ing.arh.
Ivica Bugarić, dipl.ing.građ.
Stjepan Stakor, dipl.ing.kult.tehn.

Đuro Zečević, univ.mag.ing.aedif.
Marino Jakovljević, univ.mag.geogr.
Aleksandra Knežević, građ.teh.

Naziv prostornog plana:

Urbanistički plan uređenja naselja Gornja Vrba

Naziv kartografskog prikaza prostornog plana:

2.1. Prometni sustav

Mjerilo prikaza:

1:5000

Vrsta postupka:

Postupak izrade i donošenja izmjene i dopune prostornog plana

Faza izrade plana:

Prijedlog prostornog plana za javnu raspravu

Oznaka revizije plana:

Prostor za digitalni potpis

Odgovorna osoba nositelja izrade:

PROČELNIK

Danijel Odobašić dipl.iur.

Odgovorna osoba stručnog izrađivača:

DIREKTOR I ODGOVORNI VODITELJ IZRADE
PLANOVA

Vanesa Budač dipl.ing.arh.

Odgovorni voditelj izrade:

Vanesa Budač dipl.ing.arh.